КОНТРОЛЬ ОПОР ЛИНИЙ ЭЛЕКТРОПЕРЕДАЧ

+ Лазеры TruPulse®
+ Программное обеспечение LaserSoft®
+ Система сбора данных с ПО GeoJot+

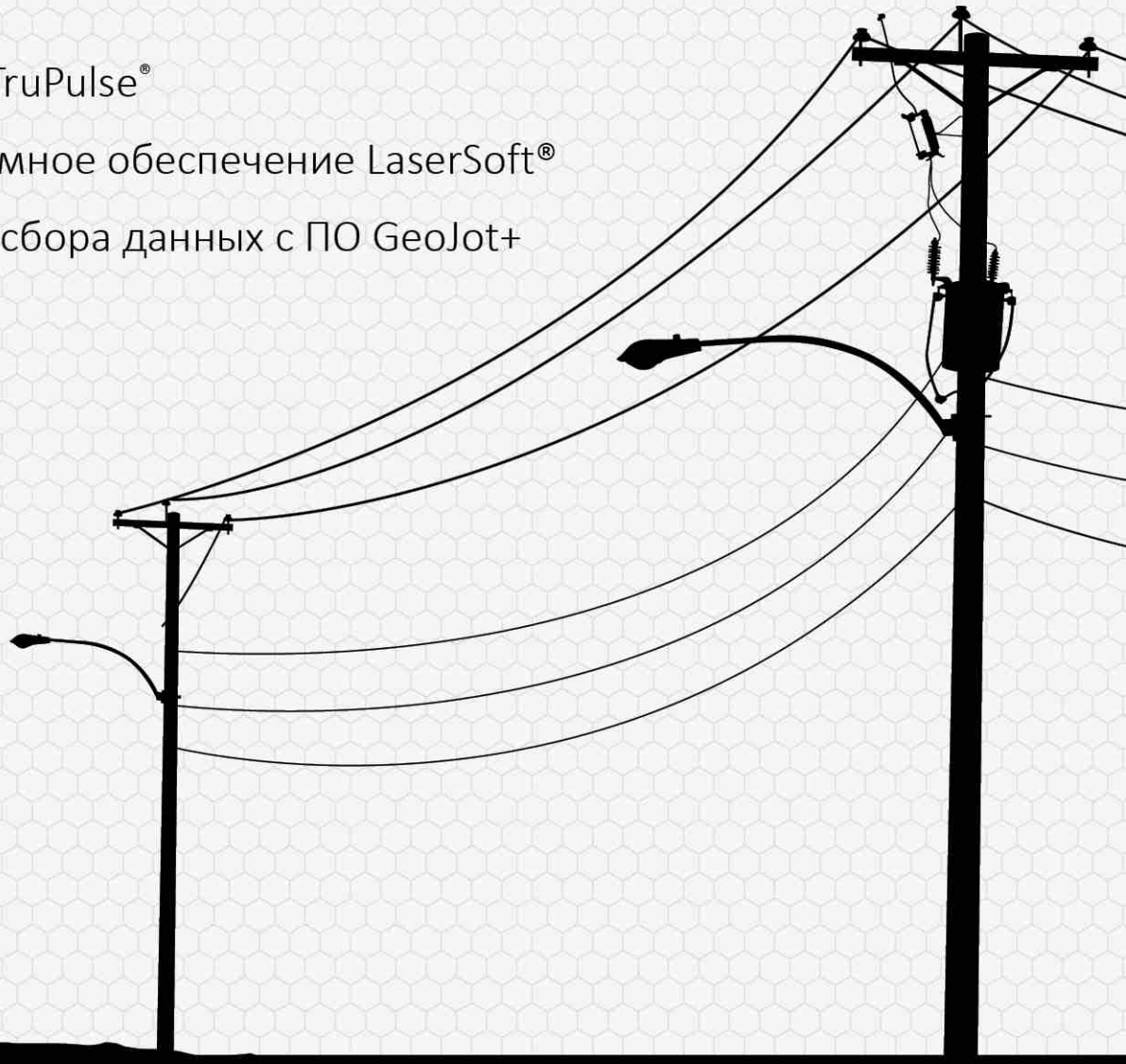

LASER TECHNOLOGY INC
Authorized Dealer

GeoSpatial EXPERTS

www.geoportal.by
www.lasertech.com

www.geospatialexperts.com/lti.php

Лазеры TruPulse®

Все лазерные дальномеры Laser Technology позволяют произвести измерения непосредственно до точек крепления проводов, а также в любом другом месте вдоль линий электропередач, делая работу по инспекции сетей безопасной и эффективной.

- Измеряет высоты креплений , провисания проводов, промежутки в середине пролетов, расстояния между опорами и т.д.
- Повышает безопасность работ и дает возможность сделать измерения из удобного места
- Обеспечивает точные и стабильные результаты в полевых условиях
- Не подвержен воздействию сильного ветра и других неблагоприятных погодных условий, которые препятствуют применению других инструментов

Программное обеспечение LaserSoft®

Измеряет, сохраняет и отправляет результаты измерений вместе с изображением прямо с видоискателя прибора.

- Помогает обойтись без бумаги и ручки для записи полевых данных
- Стоит всего 10 долларов и работает на смартфонах/планшетах (Android и iOS)
- Передает данные, используя Dropbox, электронную почту, проводное соединение

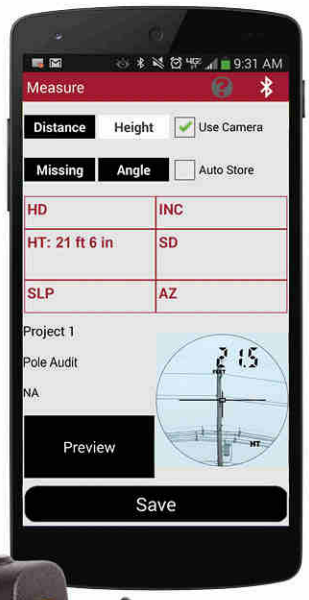

TruPulse® 200B
Вычисляет горизонтальное расстояние, высоту и 2D недоступное расстояние. Имеет увеличение 7x и передает данные через Bluetooth®.

TruPulse® 200X
Обеспечивает самую высокую точность и Bluetooth совместимость с iOS. Дисплей с регулируемой яркостью в зависимости от окружающей обстановки, водонепроницаем.

TruPulse® 360°R
Вычисляет горизонтальное расстояние, высоту и 3D недоступное расстояние. Измеряет азимут. Передает данные через Bluetooth®. Прочный водонепроницаемый корпус.

LASER TECHNOLOGY INC

Система сбора данных с ПО GeoJot+

Поднимите Вашу работу по сбору информации при инспекции линий электропередач на новый уровень с ПО GeoJot+. Быстро собирает фотографии с геотегами, результатми измерений и другими атрибутами.

- Делает обучение простым и легким процессом.
- Позволяет создавать формы на вашем мобильном устройстве или отправлять их подрядчикам и сотрудникам
- Автоматически выгружает данные в облако для немедленного доступа
- Показывает GPS местоположение и уровень точности прямо на экране
- Принимает штрих-кодовые данные

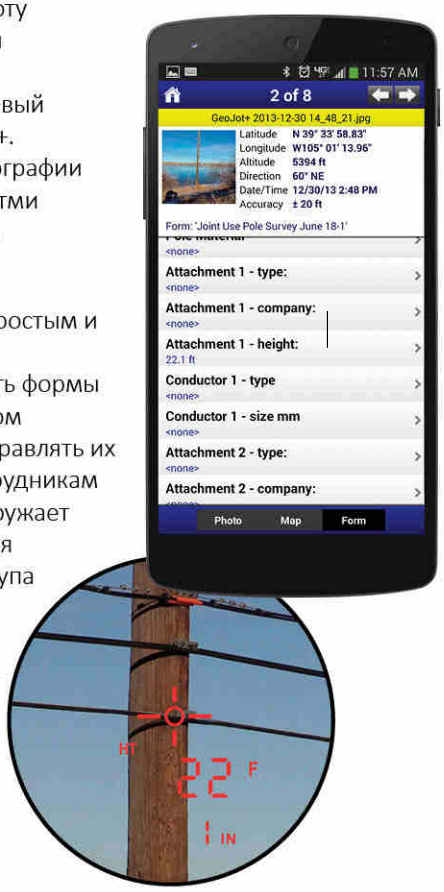

Удобный интерфейс GeoJot+ позволяет проверять и редактировать данные, прежде чем создавать отчеты, карты и вводить результаты в базы данных.

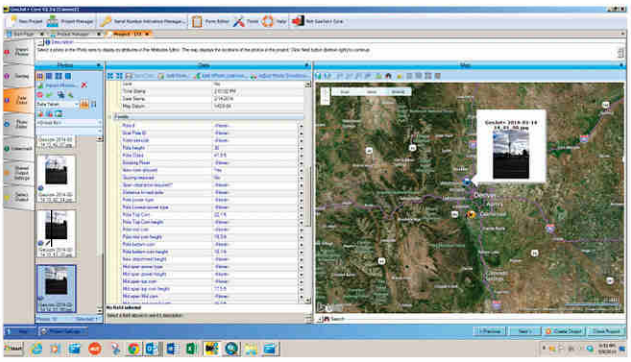

- Лицензия легко переносится между Apple, Android и Windows Mobile устройствами
- Создает ArcGIS® SHP файлы и базы геоданных, а также отчеты, CSV файлs и карты Google® Earth
- Позволяет Вам измерять дополнительные высоты с фотографий, сделанных в поле

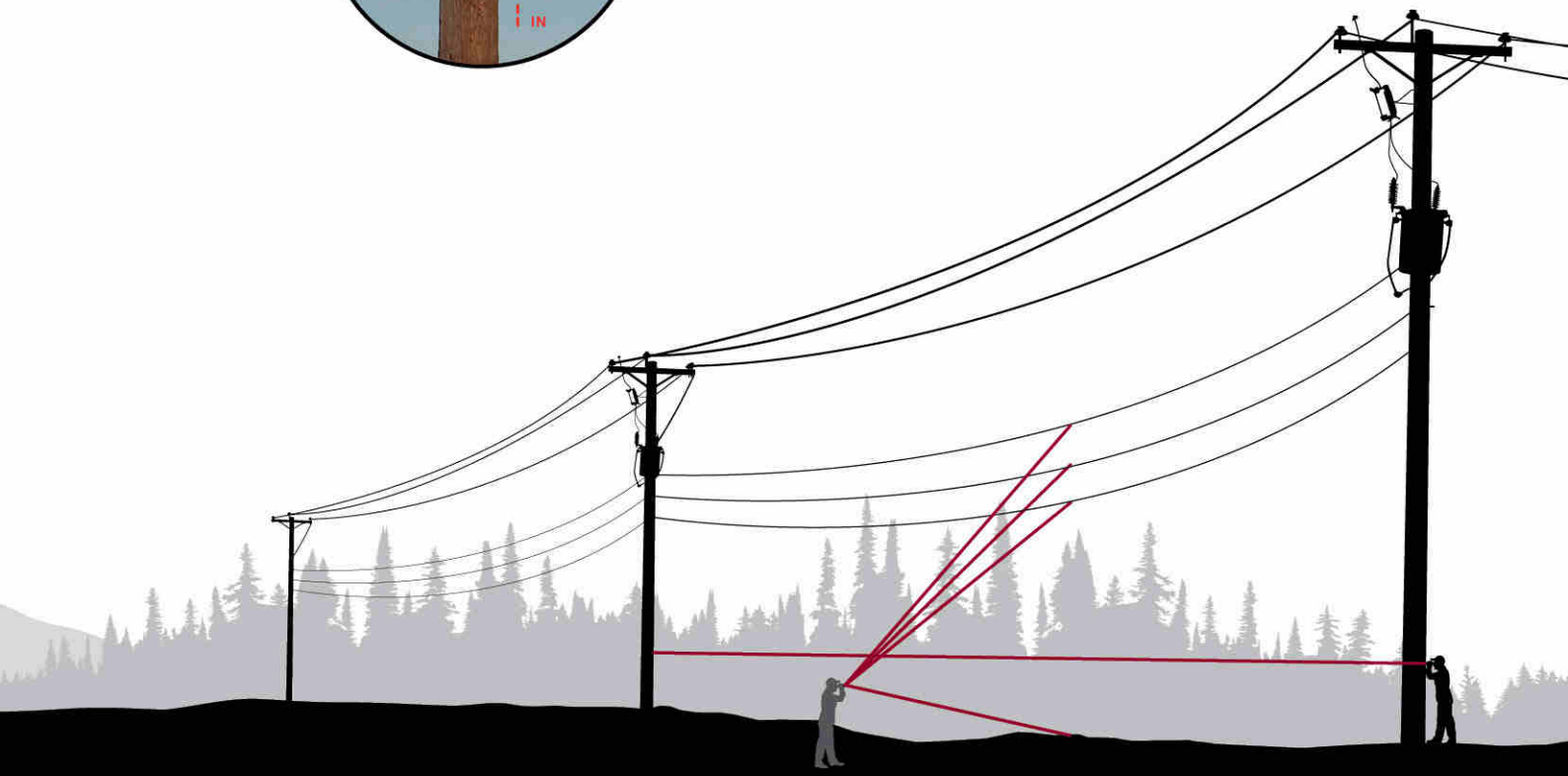

ВЫСОТЫ ТОЧЕК КРЕПЛЕНИЯ

По схеме измерения высоты для Trupulse делаете три измерения для первой точки и по одному измерению для каждого дополнительного крепления.

ПРОВИСАНИЕ ПРОВОДОВ В СЕРЕДИНЕ ПРОЛЕТА

Используйте технологию безотражательных измерений LTI, чтобы сэкономить время, деньги и не перекрывать движение по проезжей части.

ПРОЛЕТЫ МЕЖДУ ОПОРАМИ

Встаньте у одной опоры и быстро измерьте расстояние до другой, независимо от доступности и ландшафта между опорами.

LASER TECHNOLOGY INC

Спецификации

	TruPulse® 200B		TruPulse® 200X	TruPulse® 360°R
Измеряет Азимут по технологи TruVector Compass	Нет		Нет	Да (+/- 1°)
Точность измерения расстояния до типичной цели	+/- 30 см		+/- 4 см	+/- 30 см
Точность измерения расстояния до очень удаленной или слабоотражающей цели	+/- 0.3 до 1 м		+/- 4 до 30 см	+/- 0.3 до 1 м
Точность измерения угла	+/- 0.25°		+/- 0.1°	+/- 0.25°
Максимальное расстояние до неотражающей цели	1000 м		1900 м	1000 м
Bluetooth®	Да		Да (iOS совместим)	Да
Влагозащищенность/IP	Нет / IP54		Да / IP56	Да / IP56
Цвет корпуса	Желтый	Серый	Красный	Черный

LaserSoft® Measure App

Download on the App Store

Версия iOS 5.0 +

Проверяйте App Store по вопросу совместимости

GET IT ON Google play

Android™версия 2.2 +

Работает на большинстве Android устройств

Система сбора данных с ПО GeoJot+

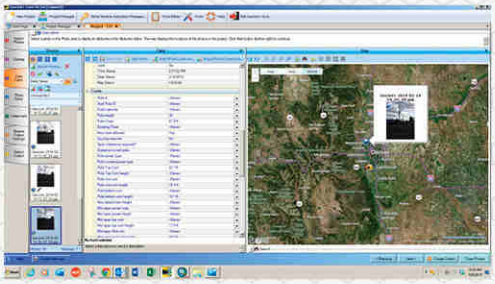

Для получения дополнительной информации или загрузки демо-версии обращайтесь:
www.geospatialexperts.com/lti.php

GeoSpatial EXPERTS



© LTI 2015 1360 RU GeoPortal

LASER TECHNOLOGY INC
Authorized Dealer

ГЕОПОРТАЛ

ООО "ГЕОПОРТАЛ"
Беларусь, 220049, г. Минск
ул. Черняховского,1-56
тел./факс +375 17 262 87 63
Email: info@geoportal.by
www.geoportal.by